

INFORME EPIDEMIOLÓGICO | ANO 2025 | PERÍODO DE 01/01 a 27/03

Informe de periodicidade semanal
Fontes: SINAN/GAL/AASS/FVS-RCP
Dados sujeitos à alteração

Notificação de casos suspeitos (1)

Casos suspeitos
(últimos 7 dias)

Casos suspeitos
(2025)



614



5.743

Casos confirmados (2)

Dengue

(laborat. ou clínico epidemiológico)

1.694

Oropouche

(critério laboratorial)

0

Chikungunya

(laborat. ou clínico epidemiológico)

45

Zika

(laborat. ou clínico epidemiológico)

5

Mayaro

(critério laboratorial)

29

Óbitos confirmados

1

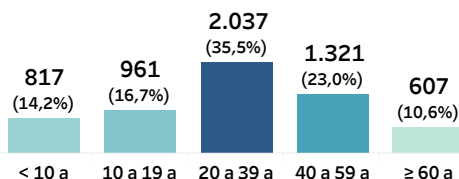
(1) Casos notificados: considerado todo caso suspeito de dengue, proveniente de (ou residente em) área com transmissão de dengue, com quadro febril agudo, usualmente entre dois e sete dias, e sem sinais e sintomas indicativos de outra doença.
(2) Caso confirmado: atende a definição de caso suspeito de dengue e que foi confirmado por critério laboratorial ou clínico-epidemiológico.
(3) Caso descartado: todo caso notificado, com diagnóstico laboratorial não reagente/negativo para o agravo suspeito e positivo para outra doença, ou cujas investigações clínica e epidemiológica são compatíveis com outras doenças, preferencialmente confirmadas com critério laboratorial.
Fonte: Brasil. Ministério da Saúde. Guia de vigilância em saúde: volume 2 [recurso eletrônico] - 6. ed., 2023. (https://bvsmis.saude.gov.br/bvs/publicacoes/guia_vigilancia_saude_v2_6ed.pdf)

DESCRIÇÃO DOS CASOS SUSPEITOS DE ARBOVIROSES NO AMAZONAS

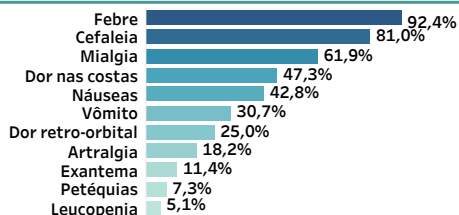
Sexo

Feminino 3.000 (52,2%)
Masculino 2.743 (47,8%)

Faixa etária



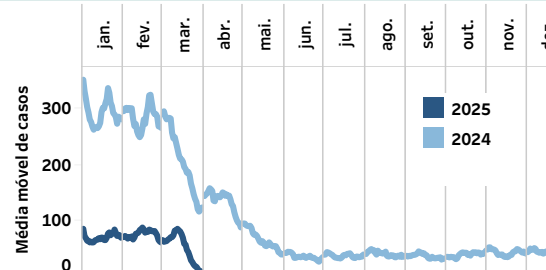
Sinais e sintomas



Varição percentual entre os anos 2024/2025, por ano dos primeiros sintomas, até 27/03

	2024	2025	Var.(%)	Óbitos
janeiro	8.953	2.203	-75,4%	0
fevereiro	8.274	2.162	-73,9%	1
março	5.971	1.378	-76,9%	0
Total geral	23.198	5.743	-75,2%	1

Data do início dos sintomas

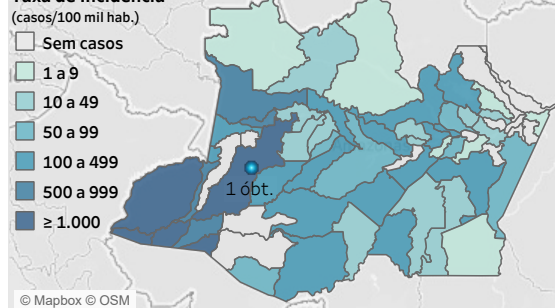


Rank casos por município

	Casos 2025	Incidência 2025	Casos últ. 30d	Incidência últ. 30d
1 Manaus	1.190	57,7	266	11,7
2 Envira	464	2.699,9	57	318,1
3 Ipixuna	463	1.904,5	155	608,8
4 Jutai	366	1.454,0	89	321,8
5 Guajará	343	2.482,8	31	216,3
6 Benjamin Constant	333	884,5	39	96,3
7 Tabatinga	317	474,8	80	110,7
8 Tefé	288	390,9	76	95,9
9 Atalaia do Norte	264	1.723,9	215	1.352,9
10 Eirunepé	243	732,6	82	230,8
11 Manacapuru	214	210,0	38	34,3
12 Tonantins	178	924,8	16	79,1

Incidência por município de residência

Taxa de Incidência (casos/100 mil hab.)

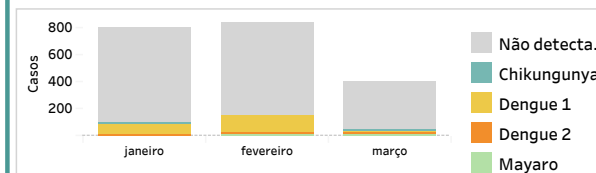


Indicadores da Vigilância Laboratorial

A FVS-RCP informa que realiza a Vigilância Laboratorial dos casos suspeitos de arboviroses. As amostras dos pacientes suspeitos são encaminhadas ao Laboratório Central de Saúde Pública (Lacen-AM) e submetidas à pesquisa de diagnóstico molecular para identificação dos vírus Zika, Chikungunya, Dengue, além das febres Mayaro e Oropouche.

Número de amostras pesquisadas para Arbovírus

2025: 2.050
Últimos 7 dias: 9



Positividade (%) em 2025

(nº de amostras com resultado detectável/nº de amostras pesquisadas)

Dengue: 13,3%
Oropouche: 0,0%
Chikungunya: 0,1%
Zika: 0,0%
Mayaro: 1,4%

Elaborado por: Sala de Análise de Situação de Saúde (SASS/FVS-RCP)